

MINISTERUL AGRICULTURII, PĂDURILOR ȘI DEZVOLTĂRII RURALE
AGENȚIA DOMENIILOR STATULUI
București, Strada Știrbei Vodă, nr. 43, Sector 1, Tel 314.94.22, Fax 313.61.26
www.domeniilestatului.ro; E-mail: agentia@domeniilestatului.ro

CABINET DIRECTOR GENERAL

DIRECȚIA PRIVATIZARE-CONCESIONARE
NR. 5196/13.05.2004

PROTOCOL

Precedare-preluare a terenurilor cu destinație agricolă din domeniul privat al statului

În temeiul art. 3, alin. 3 din Legea nr. 268/2001 privind privatizarea terenurilor comerciale ce dețin în administrare terenuri agricole și terenuri agricole, art. 7, alin. 7 din Legea nr. 268/2001 privind retrocedarea terenurilor agricole, Legii nr. 18/1991, republicată, a H.G. nr. 626/2001, a Legii nr. 1/2000, a H.G. nr. 102/2001, O.M.A.A.P. nr. 150/2002 și al O.M.A.P. nr. 106/2002, a H.G. nr. 1172/2001, H.G. nr. 720/2002, a Legii nr. 400/2002 și a Deciziei nr. 2004 a Directorului General al Agenției Domeniilor Statului

între:
Agenția Domeniilor Statului, instituție de interes public de specialitate cu personalitate juridică din subordinea Ministerului Agriculturii, Pădurilor și Dezvoltării Rurale cu sediul în Strada Știrbei Vodă, nr. 43, sector 1, București reprezentată de **Director General, Barna TANCZOS**, în calitate de **PREDATOR** și

Comisia Locală de aplicare a Legii Fondului Funciar a Primăriei comunei Blejoi, jud. Prahova, reprezentată de **Primar Adrian DUMITRU** în calitate de **PRIMITOR**, se încheie prezentul protocol, care stabilește următoarele:
Agenția Domeniilor Statului predă și Primăria preia, conform anexei nr. 43, validată prin Hotărârea Comisiei Județene Prahova nr. 3241/26.01.2004 și a Procesului Verbal de Delimitare care face parte integrantă din prezentul Protocol, după cum urmează:

Teren agricol

Nr. crt.	Categoria de folosință	Suprafața (ha)
1.	Arabil	8,00
2.	Pașune	0
3.	Fânețe	0
4.	Vii	0
5.	Livezi	0
6.	Suprafața agricolă totală	8,00

Teren neagricol

Nr. crt.	Categoria de folosință	Suprafața (ha)
7.	Vegetație forestieră	0
8.	Ape cu stuf și canale	0
9.	Drumuri de exploatare agricolă	0
10.	Curți-construcții	0
11.	Neproductiv	0
12.	Suprafața neagricolă totală	0
13.	Suprafața totală (agricol + neagricol)	8,00

Suprafața predată, este conformă cu procesul verbal de delimitare, care face parte integrantă din prezentul Protocol, pentru care nu a fost necesară întocmirea anexei nr. 42.

Suprafața de teren pentru reconstituirea dreptului de proprietate regăsește în domeniul privat al statului în administrarea A.D.S., pe teritoriul administrativ al comunei Bărcănești, județul Prahova și a fost predată cu respectarea art. 81 din H.G. nr. 1172/2001.

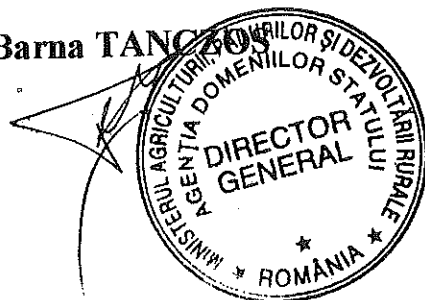
Protocolul a fost întocmit în două exemplare, cu valoare de original, câte unul pentru fiecare parte semnatară și va fi adus la cunoștința D.A.D.R., O.C.P.J. județul Prahova și unitatea care administrează terenul.

Un exemplar din prezentul protocol de predare-preluare, după semnarea de către primitor, va fi returnat Agenției Domeniilor Statului, în termen de 5 zile de la data semnării, prin grija reprezentantului din teritoriu.

Predator,
A.D.S. București

Director General,


Barna TANCOS



Primitor,
: Primar

Președintele Comisiei Locale Blejoi

Adrian DUMITRESCU



PROCES VERBAL

Incheiat astazi 03-05-2005 la sedioul

PREAECTURII

Cu ocazia stabilirii amplasamentelor cu care vor fi pusi in posesie cetatenii
localitati conform Legii 18/1991 (anexa 19).

Din partea secretariatului Comisie Judetene pentru stabilirea dreptului de
proprietate privata asupra terenurilor - Dl. Pacurar Aurel;

Din partea Directiei Generale pentru Agricultura si Industrie Alimentara Prahova -

Director ANASTAS BURSE

Din partea Agentiei Domeniului Statului Sucursala Prahova-Dl. Oproescu Dumitru

Din partea Oficiului de Cadastru Geodezie si Cartografie al judetului Prahova -

Georghe Violeta

Din partea Societatii Comerciale

SOCIETATEA SA

Domnii ...

Din partea comisiei locale de fond funciar a localitatii

BZEJO
Primar - ARIAN DAMITRU

Se preda S.H. de la S.C. SERRA BZEJO
In 17 Prahova - 217

re, ca
necesari
state
eritori
data
nal, ca
O.C.P.
narea
5 zile
lejoii




Identificarea in teritoriu a amplasamentului si reamplasarea se va face in perioada _____ cu Convocarea actionarilor se va face la data de _____ care ocazie se vor deplasa in teren cu Comisia locala de fond funciar si reprezentantii SC

SA, cind se va intocmi tabelul cu ordinea si suprafata repartizata pe tarlale si parcele, tabel ce va fi semnat de catre fiecare actionar si membrii Comisiei locale.

Tabelul astfel intocmit va fi predat in aceeaasi zi si delegatului OCGC Prahova in vederea intocmirii planului de parcelare si descarcarea in Procesele verbale de punere in posesie in perioada _____


Punerea in posesie prin tarusare la ambele capete si semnarea Proceselor verbale se va face in perioada _____


Drept pentru care am incheiat prezentul proces verbal in 6 exemplare.

SECRETARIATUL
COMISIEI JUDETENE DE FOND
FUNCIAR


SC SE PRA
BUCURESTI
Secretar de fonduri

RECTIA GENERALA PENTRU
AGRICULTURA SI INDUSTRIE
SILVICOLE PRAHOVA


AGENTIA DOMENIILOR STATULUI
SUCURSALE PRAHOVA


INSTITUTUL DE CADASTRU
SILVIC SI CARTOGRAFIE
AL JUD PRAHOVA


COMISIA DE FOND FUNCIAR
A LOCALITATII
